

“ГАБРОВСКИ ТЕРИТОРИАЛЕН КАДАСТЪР” - ЕООД
гр.ГАБРОВО тел.803 081

ПЛАН СХЕМА

ТРАСЕ НА КАБЕЛНА ЛИНИЯ 20kV

**ОБЕКТ: ПРОИЗВОДСТВО НА ЕЛЕКТРИЧЕСКА ЕНЕРГИЯ
ФОТОВОЛТАИЧНА ЕЛЕКТРИЧЕСКА ЦЕНТРАЛА
в ПИ 14859.62.128 по КККР на с.ГЕША, общ.ДРЯНОВО**

ВЪЗЛОЖИТЕЛ:”С ТЕХНОЛОДЖИС 21” ЕООД


ИЗПЪЛНИТЕЛ: Г Т К -ЕООД гр.Габрово

УПРАВИТЕЛ:.....

/инж.Р.Милчева/

Заповед № 795 на АК

2024 г.

 Община: ГТК Пълно наименование: ГТК -ЕООД гр.Габрово	КАДАСТРА НА ИНЖЕНЕРИТЕ В ИНВЕСТИЦИОННОТО ПРОЕКТИРАНЕ
	ПЪЛНА ПРОЕКТАНТСКА ОТГОВОРНОСТ Регистрационен № 05777 инж. РУСКА КАТЕЛИНА МИЛЧЕВА Подпис: <i>[Signature]</i> ДОСТОБЕРЕНИЕ ЗА ПИ И ЗА РЕГУЛЯТОРИЯ

ОБЯСНИТЕЛНА ЗАПИСКА

ПЛАН СХЕМА

ТРАСЕ НА КАБЕЛНА ЛИНИЯ 20kV

ОБЕКТ: ПРОИЗВОДСТВО НА ЕЛЕКТРИЧЕСКА ЕНЕРГИЯ ФОТОВОЛТАИЧНА ЕЛЕКТРИЧЕСКА ЦЕНТРАЛА в ПИ 14859.62.128 по ККР на с.ГЕША, общ.ДРЯНОВО

За изработване на план схемата сме извършили проучване на трасе за кабелна линия 20kV за ПИ 14859.62.128 с площ 703 кв.м. и начин на трайно ползване- друг вид земеделска земя, собственост на “С ТЕХНОЛОДЖИС 21” ЕООД с документ за собственост Н.А. № 131/24.03.2023 г., т.І, вх.рег.№ 208, дело 101.

ПЛАН СХЕМА е изработен от Габровски териториален кадастър ЕООД по искане на собственика на имота за изграждане на фотоволтаична електрическа централа.

Присъединяването на фотоволтаичната електрическа централа към електроразпределителната мрежа ще се осъществи към подстанция “Дряново” 110/20kV от електропровод “Здравец” 20kV.

Трасето на кабелната линия 20kV в населеното място с.Геша започва от т.6 преминава през ПИ 14859.501.77 с площ 1833 кв.м. с начин на трайно ползване- незастроен имот за жилищни нужди , трайно предназначение – урбанизирана територия до т.13 и от нея преминава през ПИ 14859.501.95 с площ 472 кв.м. с начин на трайно ползване- за второстепенна улица , трайно предназначение – урбанизирана територия до т.16, преминава през ПИ 14859.501.75 с площ 1709 кв.м.,с начин на трайно ползване – за второстепенна улица, трайно предназначение – урбанизирана територия до т.17, преминава през ПИ 14859.501.74 с площ 1579 кв.м. с начин на трайно ползване- за второстепенна улица, трайно предназначение – урбанизирана територия и стига до т.18 края на населеното място – с.Геша.

За трасето в земеделската територия е изработен Пуп парцеларен план.


Сервитутът на кабел 20 kV е 0.6/1.50 м.

Дължината на кабел 20 kV е 232.6 м.

Изработена е ПЛАН СХЕМА в М 1:1000, координатен регистър на трасето и списък на имотите през които минава трасето.

Съставил:.....

/инж.Р.Милчева/



Координатна система БГС 2005 г.

ПЛАН СХЕМА

ТРАСЕ НА КАБЕЛНА ЛИНИЯ 20kV


**ОБЕКТ: ПРОИЗВОДСТВО НА ЕЛЕКТРИЧЕСКА ЕНЕРГИЯ
ФОТОВОЛТАИЧНА ЕЛЕКТРИЧЕСКА ЦЕНТРАЛА
в ПИ 14859.62.128 по КККР на с.ГЕША, общ.ДРЯНОВО**

КООРДИНАТЕН РЕГИСТЪР

№	X	Y
6	4760569.458	494658.611
7	4760570.056	494658.708
8	4760569.960	494667.608
9	4760613.506	494672.173
10	4760616.116	494672.565
11	4760620.415	494673.034
12	4760630.865	494674.954
13	4760636.126	494675.339
14	4760637.623	494675.451
15	4760641.129	494682.880
16	4760644.759	494705.347
17	4760659.279	494705.869
18	4760759.340	494709.446

ИЗПЪЛНИТЕЛ ГТК-ЕООД:.....

/инж.Р.Милчева/

 Сектор: ЕЕП Член на професионална асоциация от 1990	КАМАРА НА ИНЖЕНЕРИТЕ В ИНВЕСТИЦИОННОТО ПРОЕКТИРАНЕ
	ПЪЛНА ПРОЕКТАНТСКА ПРАВОСПОСОБНОСТ Регистрационен № 05777 инж. РУСКА КАЛЕНА МИЛЧЕВА Подпис: _____ ВАРИ С ВАЛИДИНО УСТАТВОРЕНИЕ ЗА ИЗПЪЛНЕНИЕ НА ТОВАЩА ОДНУМА

ПЛАН СХЕМА

ТРАСЕ НА КАБЕЛНА ЛИНИЯ 20kV


ОБЕКТ:ПРОИЗВОДСТВО НА ЕЛЕКТРИЧЕСКА ЕНЕРГИЯ
ФОТОВОЛТАИЧНА ЕЛЕКТРИЧЕСКА ЦЕНТРАЛА
В ПИ 14859.61.128 по КККР на с.ГЕША, общ.ДРЯНОВО

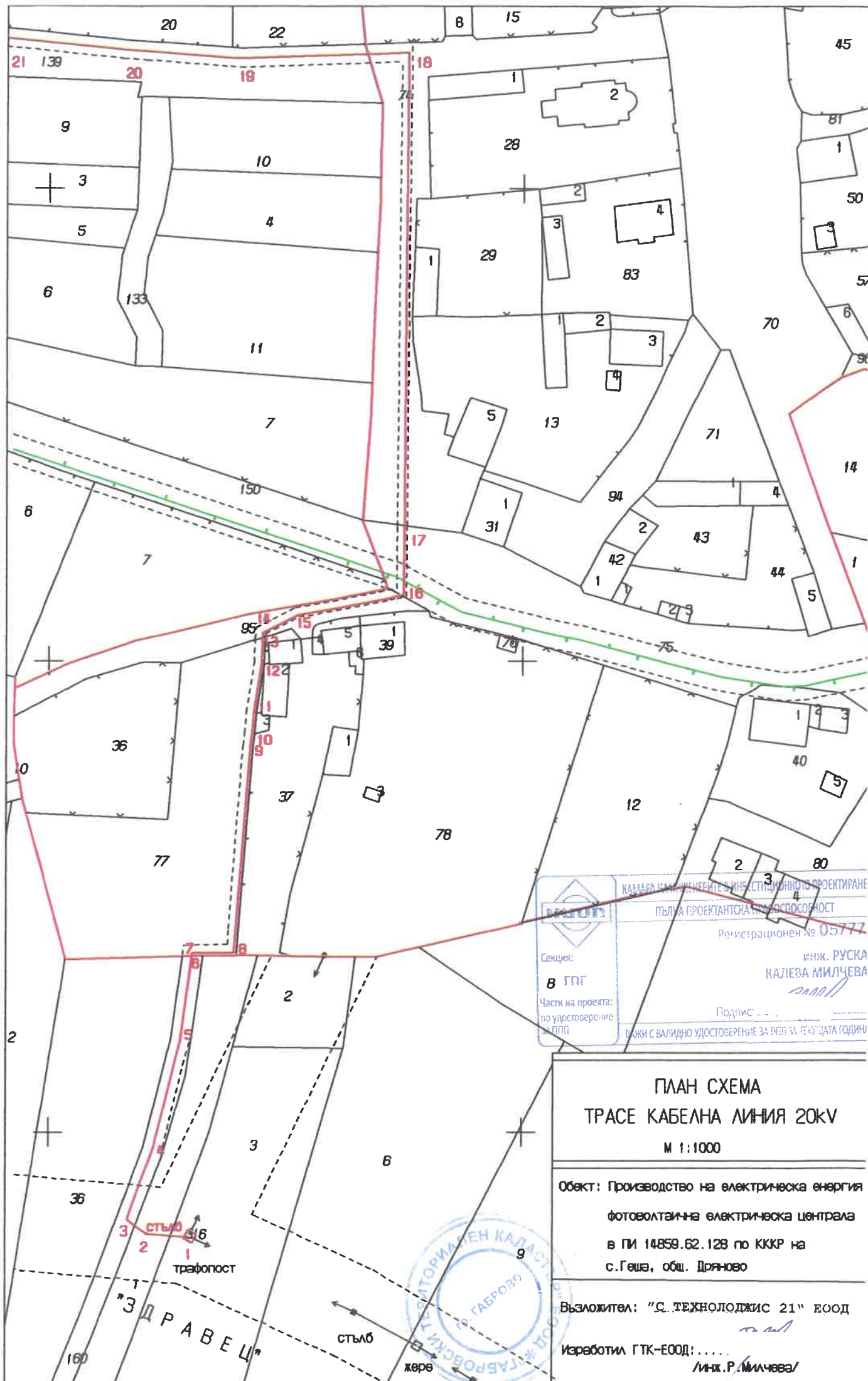
СПИСЪК НА ИМОТИТЕ ПРЕЗ КОИТО МИНАВА ТРАСЕТО НА КАБЕЛ 20 kV
с.ГЕША ЕКАТТЕ 14859, общ. ДРЯНОВО

Имот N	Начин на трайно ползване	Вид територия	Площ кв.м.	Дължина /м/	Площ в сервитута /кв.м./	Име на собственика на имота	Вид собственост
14859.501.77	незастроен имот за жилищни нужди	урбанизирана	1833	76.3	160.23	Община Дряново	Общинска частна
14859.501.95	За второстепен на улица	урбанизирана	472	31.5	66.15	Община Дряново	Общинска публична
14859.501.75	За второстепен на улица	урбанизирана	1709	15.2	31.92	Община Дряново	Общинска публична
14859.501.74	За второстепен на улица	урбанизирана	1579	109.6	230.16	Община Дряново	Общинска публична

Обща дължина 232.6м

Изработил ГТК-ЕООД:.....
/инж.Р.Милчева/





КАМЕРА МАШИНИРЕНЕТО Е ИНВЕСТИЦИОННОТО ПРОЕКТИРАНЕ
 ПЪЛНА ПРОЕКТАНСКА НЕОСПОСОБНОСТ
 Регистрационен № 05777
 инж. РУСКА
 КАЛЕНА МИЛЧЕВА
 Подпис: _____
 СЪЖИ С ВАЛИДНО УДОСТОВЕРЕНИЕ ЗА ПОВИ ЗА ТЕКУЩАТА ГОДИНА

ПЛАН СХЕМА
ТРАСЕ КАБЕЛНА ЛИНИЯ 20kV
 М 1:1000

Обект: Производство на електрическа енергия
 фотоволтайна електрическа централа
 в ПИ 14859.62.128 по КККР на
 с.Геша, общ. Дряново

Възложител: "С.ТЕХНОЛОДЖИС 21" ЕООД
 Изработил ГТК-ЕООД:
 /инж.Р.Милчева/



Д Р Я В Е Ц